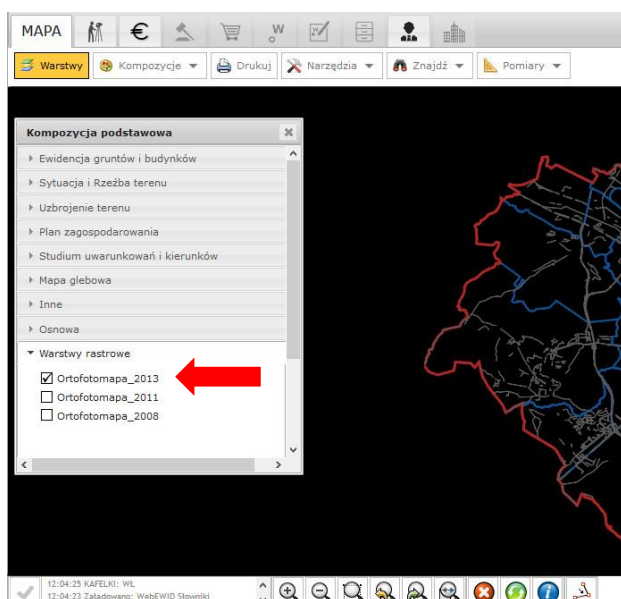


MAPA LOKALIZACJI PROJEKTU / WŁASNOŚCI TERENÓW

Przygotowując wniosek do Budżetu Obywatelskiego niezbędne jest także ustalenie sytuacji właścicielskiej terenu, któremu poświęcony jest pomysł. W niektórych przypadkach będzie potrzebna zgoda właściciela działki – umowa użyczenia – na realizację projektu BO. Oficjalna mapa zawierająca informacje przestrzenne oraz strukturę własności gruntów znajduje się w serwisie internetowym <https://nasze.miasto.gdynia.pl/is2/iEwid/>.

1) W pierwszej kolejności przybliż się do obszaru w którym planowany jest projekt. Jeśli potrafisz podać nazwę ulicy oraz numer, skorzystaj z opcji ZNAJDŹ. Funkcja ta dostępna jest w górnym menu, między NARZĘDZIA, a POMIARY. Następnie kliknij ZNAJDŹ ADRES i uzupełnij dane formularza. Klikamy w wynik wyszukiwania, a następnie w ikonę pod ramką.

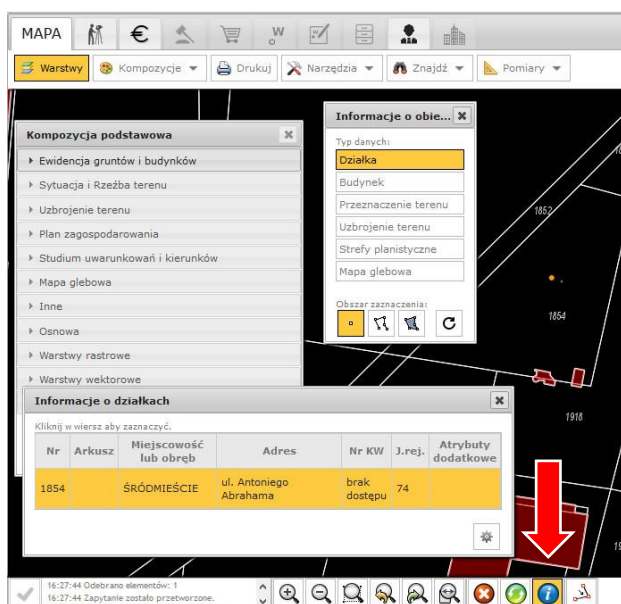
Jeśli nie znasz dokładnego adresu działki, przesun mapę ręcznie w miejsce, w którym znajduje się wybrany teren. Do poruszania się po mapie możesz użyć narzędzi zlokalizowanych na dolnym pasku narzędziowym.



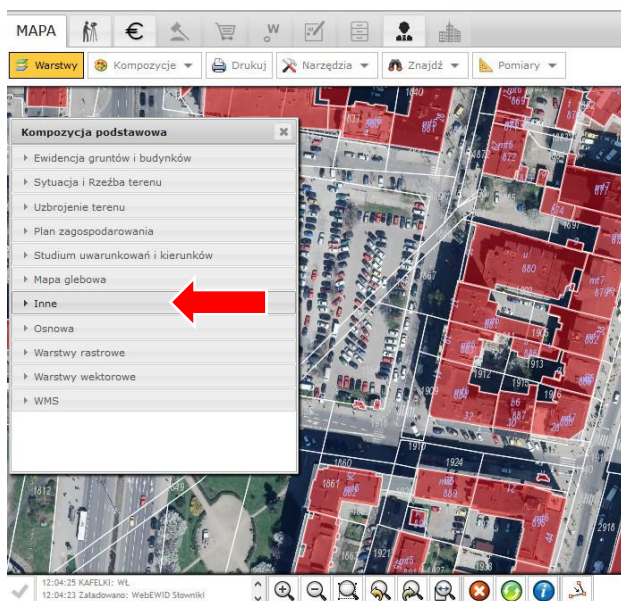
Wskazówka:

Dla łatwiejszej nawigacji po mapie możesz ustawić jako podkład zdjęcie lotnicze.

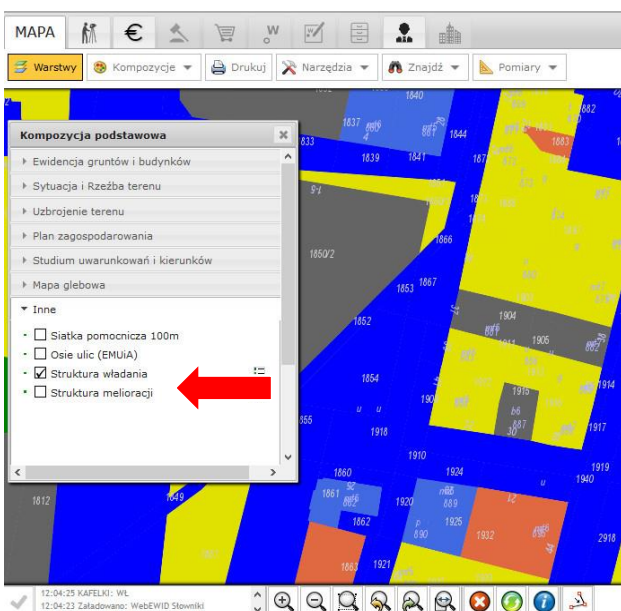
W panelu KOMPOZYCJA PODSTAWOWA (wyświetla się automatycznie, po lewej stronie), zamknij zakładkę EWIDENCJA GRUNTÓW I BUDYNKÓW – klikając na trójkącik przy nazwie. Następnie wybierz zakładkę WARSTWY RASTROWE i zaznacz ORTOFOTOMAPA_2013.



2) Gdy masz już na ekranie wybraną działkę możesz sprawdzić jaki ma ona numer. Włącz narzędzie znajdujące się w dolnym pasku służące POZYSKIWIANIU INFORMACJI O OBIEKCIE i kliknij na wybrany teren. Pojawi się okno z informacjami o numerze działki i adresie.

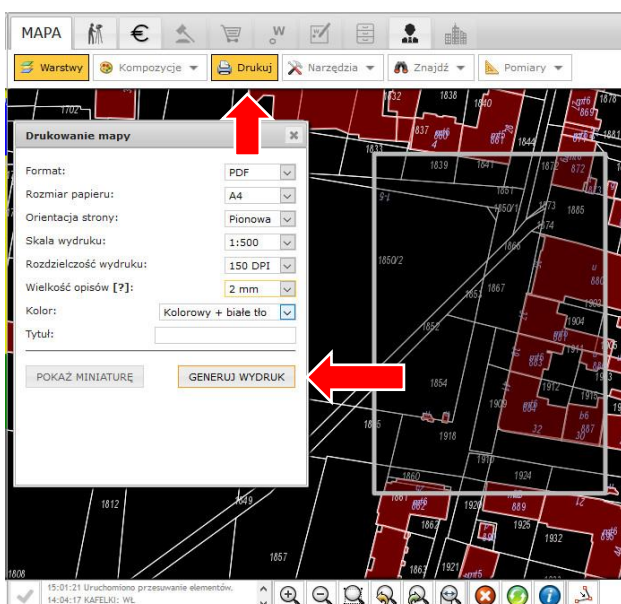


3) Aby sprawdzić jaka jest sytuacja właścicielska terenu w panelu KOMPOZYCJA PODSTAWOWA kliknij zakładkę INNE.













4) Wybierz opcję STRUKTURA WŁADANIA. Działki automatycznie zostaną oznaczone kolorami informującymi o sytuacji własnościowej terenu.

Legenda znajduje się na kolejnej stronie instrukcji.



5) Jeżeli chcesz zapisać wyniki wyszukiwania skorzystaj z opcji DRUKUJ (funkcja znajduje się na górnym pasku). Pojawi się prostokątna ramka oraz dodatkowe okienko, w którym można ustawić odpowiednie parametry wydruku. Gdy ramka obejmie interesujący nas obszar klikamy GENERUJ WIDOK i zapisujemy plik na dysku.

Legenda do struktury władania:

-  gr. 1 – Skarb Państwa
-  gr. 2 – Skarb Państwa, jeżeli występuje w zbiegu z użytkownikami wieczystymi
-  **gr. 4 – gminy i związki międzygminne**
-  gr. 5 – gminy i związki międzygminne, jeżeli występuje w zbiegu z użytkownikami wieczystymi
-  gr. 7 – osoby fizyczne
-  **gr. 11 – powiaty i związki powiatów**
-  gr. 12 – powiaty i związki powiatów, jeżeli występuje w zbiegu z użytkownikami wieczystymi
-  gr. 13 – województwa
-  gr. 14 – województwa, jeżeli występuje w zbiegu z użytkownikami wieczystymi
-  gr. 6, 8, 9, 10, 15 – inne (m. in. kościoły, spółdzielnie, wspólnoty gruntowe)

W przypadku terenów należących do samorządu (grupy rejestrowe 4 i 11) nie są potrzebne dodatkowe załączniki do wniosku – wystarczy wypełniony formularz i lista poparcia mieszkańców. W pozostałych przypadkach potrzebne będą pisemne deklaracje zgody na wykonanie przedsięwzięcia od właściciela lub władającego danym terenem. Na stronie internetowej Budżetu Obywatelskiego dostępne są dwa typy oświadczeń, które stosuje się w zależności od struktury własności:

- W przypadku terenów stanowiących własność Skarbu Państwa lub podmiotu kontrolowanego przez Skarb Państwa stosuje się uproszczone oświadczenie znajdujące się w [załączniku nr 5 do regulaminu BO](#);
- pozostałych sytuacjach, gdy np. właścicielem lub użytkownikiem wieczystym jest osoba prywatna, spółka, spółdzielnia czy kościół, wykorzystuje się oświadczenie i wzór umowy znajdujące się w [załączniku nr 4 do regulaminu BO](#).

W przypadku jakichkolwiek wątpliwości warto się skontaktować z Laboratorium Innowacji Społecznych.