

WIDOK 1 - Boisko od strony zachodniej



WIDOK 2 - Boisko od strony północnej








WIDOK 3 - Boisko od strony północnej






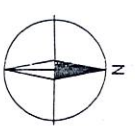
WIDOK 4 - Brama wjazdowa na teren inwestycji



MAPA DO CELÓW INFORMACYJNYCH

-  ISTNIEJĄCE BOISKA O NAWIASFALTOWEJ
-  BOISKO DO SIATKÓWKI
-  BOISKO DO SIATKÓWKI
-  BOISKO DO SIATKÓWKI
-  BOISKO DO PIŁKI NOŻNEJ

-  ISTNIEJĄCY TRAWNIK
-  ISTNIEJĄCE SŁUPKI DO SIATKÓWKI
-  ISTNIEJĄCE ŁAWECZKI



<p>Plan sytuacyjny na podstawie pomiarów terenowych i danych z planu sytuacyjnego z 2017 r. (skala 1:500). Projekt: 2017.202.15 Data wykonania: 2017.202.15 Inwestor: Zarząd Gminy i Miasta w Białymostku Wykonawca: Biuro Projektowe "K" w Białymostku</p>	
<p>Plan sytuacyjny na podstawie pomiarów terenowych i danych z planu sytuacyjnego z 2017 r. (skala 1:500). Projekt: 2017.202.15 Data wykonania: 2017.202.15 Inwestor: Zarząd Gminy i Miasta w Białymostku Wykonawca: Biuro Projektowe "K" w Białymostku</p>	<p>Plan sytuacyjny na podstawie pomiarów terenowych i danych z planu sytuacyjnego z 2017 r. (skala 1:500). Projekt: 2017.202.15 Data wykonania: 2017.202.15 Inwestor: Zarząd Gminy i Miasta w Białymostku Wykonawca: Biuro Projektowe "K" w Białymostku</p>

Teren zamknięty (wg. Planu geodezyjnego i kartogra.)